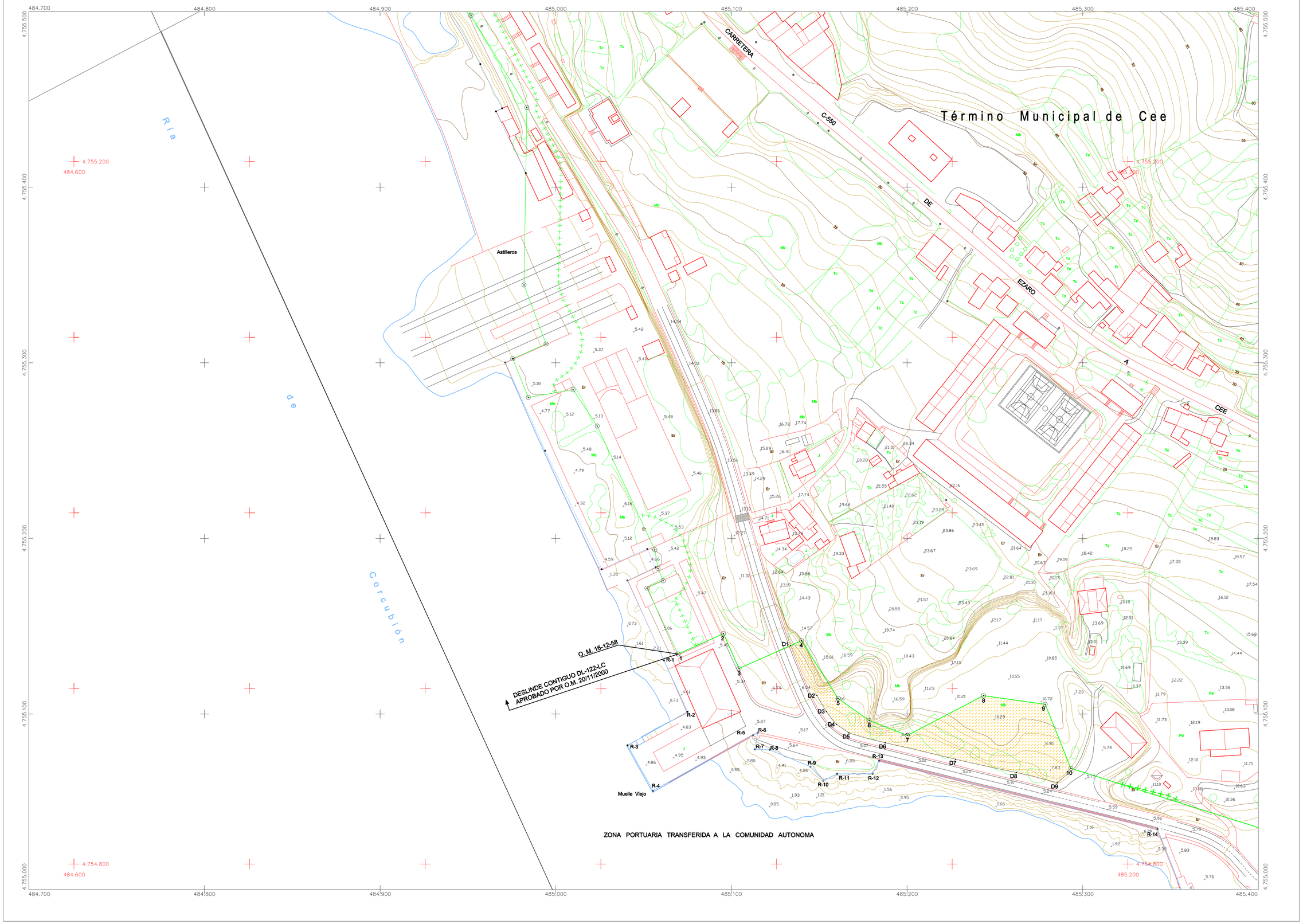

COORDENADAS DE MOJONES

PNT	ED50 X	ED50 Y	Z	ETRS89 X	ETRS89 Y
1	485069,600	4755134,160	4,340	484943,929	4754919,606
2	485095,455	4755145,754	4,801	484969,784	4754931,200
3	485104,306	4755125,894	4,176	484978,635	4754911,340
4	485139,940	4755141,774	12,253	485014,269	4754927,220
5	485160,668	4755108,909	4,384	485034,998	4754894,355
6	485178,381	4755096,345	6,242	485052,711	4754881,791
7	485200,104	4755087,804	4,845	485074,434	4754873,250
8	485243,465	4755110,440	8,698	485117,795	4754895,886
9	485278,595	4755105,542	8,777	485152,926	4754890,988
10	485293,260	4755069,038	5,232	485167,591	4754854,484

COORDENADAS DE TERRENOS DECLARADOS INNECESARIOS PARA EL DPMT (ART.181 LC)

PNT	ED50 X	ED50 Y	Z	ETRS89 X	ETRS89 Y
D1	485133,679	4755138,984	8,204	485008,008	4754924,430
D2	485148,663	4755110,584	6,682	485022,992	4754896,030
D3	485154,049	4754886,860	5,913	485028,379	4754886,860
D4	485159,830	4755094,056	5,513	485034,160	4754879,502
D5	485166,893	4755089,239	5,335	485041,223	4754874,685
D6	485187,608	4755083,588	5,668	485061,938	4754869,034
D7	485227,633	4755074,206	5,609	485101,963	4754859,652
D8	485262,190	4755066,694	6,907	485136,521	4754852,140
D9	485285,513	4755060,805	7,099	485159,844	4754846,250

INFORMACIÓN CARTOGRÁFICA

PROYECCIÓN U.T.M. ELIPSOIDE INTERNACIONAL– HUSO

ALTITUDES REFERIDAS AL NIVEL DEL MAR EN LA ZONA

COORDENADAS GRÁFICAS EN LAS ESQUINAS DE LA HOJA

VUELO FOTOGRAMÉTRICO REALIZADO EN SEPTIEMBRE 1990 POR DIRECCIÓN GENERAL DE COSTAS

TRIANGULACIÓN PROPIA DE ESTE LEVANTAMIENTO REFERIDA A LA RED GEODESICA NACIONAL

APOYO DE CAMPO REALIZADO EN JUNIO DE 1992

RESTITUCIÓN Y EDICIÓN REALIZADO EN JULIO DE 1992 POR EILA PROYECTOS

CARTOGRAFÍA ACTUALIZACIÓN DEL PUERTO DE BRENS REALIZADA CON VUELO PNOA 2023

REVISIÓN DE BASE CARTOGRÁFICA Y EDICIÓN EFECTUADA EN Noviembre de 2.024 POR **COMPASS SOLUCIONES DE ING. Y ARQ.**

SIGNOS CONVENCIONALES PARTICULARES

- Línea límite interior de la ribera del mar
- Línea deslinde del D. P. M. T.
- Línea deslinde del D. P. M. T. contiguo
- Línea servidumbre de protección
- Línea servidumbre de protección del D. P. M. T. contiguo
- Línea de deslinde O.M. de 19/10/1984
- Línea de perímetro de concesión
- Límite parcelas colindantes.
- 1238 Número de Parcela
- HITOS , MOJÓN
- VÉRTICES RED GEODESICA
- VÉRTICES REPLANTEO
- 4732500 COORDENADA DE CUADRÍCULA UTM ED50
- 4762500 COORDENADA DE CUADRÍCULA UTM ETRS89
- TERRENOS DECLARADOS INNECESARIOS PARA EL DPMT CONFORME A ART. 18.1 LC

GRÁFICO DISTRIBUCIÓN DE HOJAS

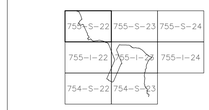

Ministerio para la Transición Ecológica y el Reto Demográfico

DIRECCION GENERAL DE LA COSTA Y DEL MAR

DEMARCACION DE COSTAS DE GALICIA

EL JEFE DEL SERVICIO DEL DOMINIO PÚBLICO

Firmado por el Jefe de Servicio DPMT PARDO DE VERA MORENO IGNACIO - DNI ***9559** el día 01/04/2025 con un certificado emitido por

Fdo. : D. IGNACIO PARDO DE VERA MORENO

EL INGENIERO JEFE DE LA DEMARCACIÓN

El jefe de la Demarcación de Costas: Visto Bueno. ***9898** CARLOS GIL (R: ****7002*) con un certificado emitido por AC Representación

Fdo. : D. CARLOS GIL VILLAR

ESCALA A1: 1:1.000

ESCALA A3: 1:2.000

10 mt. 0 10 20 30

Equidistancia de las curvas de nivel, 1 metro

ORIGEN DE LA COORDENADA "Z"

Cota referencial de mareas
Bajamar viva Equinoccial respecto al Nivel Medio del Mar en Alicante +1.57

N° EXPEDIENTE

DES01/25/15/0002

HOJA N° 1 DE 8

Ref. Plano Situación
755-S-22

FECHA
Noviembre 2024

DESLINDE DEL DOMINIO PUBLICO MARITIMO TERRESTRE
PUERTO DE BRENS (CEE)

TERMINO MUNICIPAL: CEE
PROVINCIA: A CORUÑA

DVD: i6n0dM8eQERq3pMn4vyq Verificable en la Sede Electrónica del Organismo.

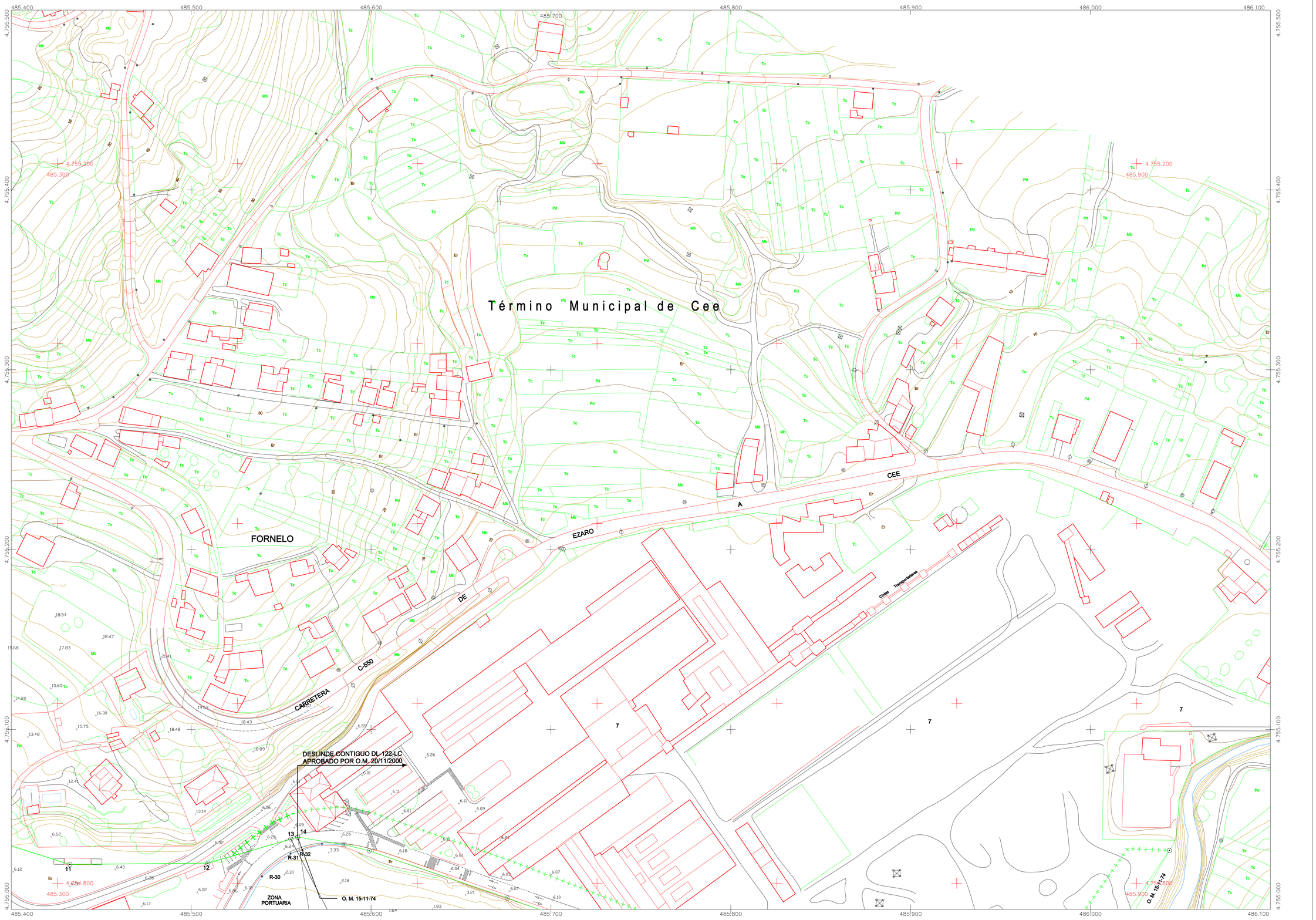

COORDENADAS DE MOJONES

PT	ED50 X	ED50 Y	Z	ETRS89 X	ETRS89 Y
11	485432,583	4755025,014	4,933	485306,916	4754810,459
12	485509,306	4755025,729	4,438	485383,639	4754811,174
13	485555,422	4755039,075	4,093	485429,756	4754824,520
14	**485559,230**	**4755040,180**	**4,174**	**485433,564**	**4754825,625**

INFORMACIÓN CARTOGRÁFICA

PROYECCIÓN U.T.M. ELIPSOIDE INTERNACIONAL- HUSO

ALTITUDES REFERIDAS AL NIVEL DEL MAR EN LA ZONA

COORDENADAS GRÁFICAS EN LAS ESQUINAS DE LA HOJA

VUELO FOTOGRAMÉTRICO REALIZADO EN SEPTIEMBRE 1990 POR DIRECCIÓN GENERAL DE COSTAS

TRIANGULACIÓN PROPIA DE ESTE LEVANTAMIENTO REFERIDA A LA RED GEODÉSICA NACIONAL

APOYO DE CAMPO REALIZADO EN JUNIO DE 1992

RESTITUCIÓN Y EDICIÓN REALIZADO EN JULIO DE 1992 POR EILA PROYECTOS

CARTOGRAFÍA ACTUALIZACIÓN DEL PUERTO DE BRENS REALIZADA CON VUELO PNOA 2023

REVISIÓN DE BASE CARTOGRÁFICA Y EDICIÓN EFECTUADA EN Noviembre de 2.024 POR **COMPASS SOLUCIONES DE ING. Y ARQ.**

SIGNOS CONVENCIONALES PARTICULARES

- Línea límite interior de la ribera del mar
- Línea deslinde del D. P. M. T.
- Línea deslinde del D. P. M. T. contiguo
- Línea servidumbre de protección
- Línea servidumbre de protección del D. P. M. T. contiguo
- Línea de deslinde O.M. de 19/10/1984
- Línea de perímetro de concesión
- Límite parcelas colindantes.
- 1238 NÚmero de Parcela
- HITOS , MOJÓN
- VÉRTICES RED GEODESICA
- VÉRTICES REPLANTEO
- 4732500 COORDENADA DE CUADRÍCULA UTM ED50
- 4762500 COORDENADA DE CUADRÍCULA UTM ETRS89
- TERRENOS DECLARADOS INNECESARIOS PARA EL DPMT CONFORME A ART. 18.1 LC

GRÁFICO DISTRIBUCIÓN DE HOJAS

755-S-22	755-S-23	755-S-24
755-I-22	755-I-23	755-I-24
754-S-22	754-S-23	

Ministerio para la Transición Ecológica y el Reto Demográfico

DIRECCION GENERAL DE LA COSTA Y DEL MAR

DEMARCACION DE COSTAS DE GALICIA

EL JEFE DEL SERVICIO DEL DOMINIO PÚBLICO

Firmado por el Jefe de Servicio DPMT PARDO DE VERA MORENO IGNACIO - DNI ***9559** el día 01/04/2025 con un certificado emitido por

Fdo. : D. IGNACIO PARDO DE VERA MORENO

EL INGENIERO JEFE DE LA DEMARCACIÓN

El jefe de la Demarcación de Costas: Visto Bueno. ***9898** CARLOS GIL (R: ****7002*) con un certificado emitido por AC Representación

Fdo. : D. CARLOS GIL VILLAR

ESCALA A1: 1:1.000

ESCALA A3: 1:2.000

10 mt. 0 10 20 30

Equidistancia de las curvas de nivel, 1 metro

ORIGEN DE LA COORDENADA "Z"

Cota referencial de mareas
Bajamar viva Equinoccial respecto al
Nivel Medio del Mar en Alicante +1,57

N° EXPEDIENTE

DES01/25/15/0002

HOJA N° 2 DE 8

Ref. Plano Situación
755-S-23

FECHA
Noviembre 2024

DESLINDE DEL DOMINIO PUBLICO MARITIMO TERRESTRE
PUERTO DE BRENS (CEE)

TERMINO MUNICIPAL: CEE
PROVINCIA: A CORUÑA

CVD: i6n8dMbQQEQR3pMn4vyn Verificable en la Sede Electrónica del Organismo.

COORDENADAS DE MOJONES

Nº	ED50 X	ED50 Y	Nº	ETRS89 X	ETRS89 Y

INFORMACIÓN CARTOGRÁFICA

PROYECCIÓN U.T.M. ELIPSOIDE INTERNACIONAL– HUSO

ALTITUDES REFERIDAS AL NIVEL DEL MAR EN LA ZONA

COORDENADAS GRÁFICAS EN LAS ESQUINAS DE LA HOJA

VUELO FOTOGRAMÉTRICO REALIZADO EN SEPTIEMBRE 1990 POR DIRECCIÓN GENERAL DE COSTAS

TRIANGULACIÓN PROPIA DE ESTE LEVANTAMIENTO REFERIDA A LA RED GEODESICA NACIONAL

APOYO DE CAMPO REALIZADO EN JUNIO DE 1992

RESTITUCIÓN Y EDICIÓN REALIZADO EN JULIO DE 1992 POR EILA PROYECTOS

CARTOGRAFÍA ACTUALIZACIÓN DEL PUERTO DE BRENS REALIZADA CON VUELO PNOA 2023

REVISIÓN DE BASE CARTOGRÁFICA Y EDICIÓN EFECTUADA EN Noviembre de 2.024 POR **COMPASS SOLUCIONES DE ING. Y ARQ.**

SIGNOS CONVENCIONALES PARTICULARES

- Línea límite interior de la ribera del mar
- Línea deslinde del D. P. M. T.
- Línea deslinde del D. P. M. T. contiguo
- Línea servidumbre de protección
- Línea servidumbre de protección del D. P. M. T. contiguo
- Línea de deslinde O.M. de 19/10/1984
- Línea de perímetro de concesión
- Límite parcelas colindantes.
- 1238 Número de Parcela
- HITOS , MOJÓN
- VÉRTICES RED GEODESICA
- VÉRTICES REPLANTEO
- 4732500 COORDENADA DE CUADRÍCULA UTM ED50
- 4762500 COORDENADA DE CUADRÍCULA UTM ETRS89
- TERRENOS DECLARADOS INNECESARIOS PARA EL DPMT CONFORME A ART. 18.1 LC

GRÁFICO DISTRIBUCIÓN DE HOJAS

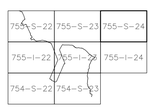

Ministerio para la Transición Ecológica y el Reto Demográfico

DIRECCION GENERAL DE LA COSTA Y DEL MAR

DEMARCACION DE COSTAS DE GALICIA

EL JEFE DEL SERVICIO DEL DOMINIO PÚBLICO

Firmado por el Jefe de Servicio DPMT PARDO DE VERA MORENO IGNACIO - DNI ****9559** el dia 01/04/2025 con un certificado emitido por

Fdo. : D. IGNACIO PARDO DE VERA MORENO

EL INGENIERO JEFE DE LA DEMARCACIÓN

El jefe de la Demarcación de Costas: Visto Bueno. ***9898** CARLOS GIL (R: ****7002*) con un certificado emitido por AC Representación

Fdo. : D. CARLOS GIL VILLAR

ESCALA A1: 1:1.000

ESCALA A3: 1:2.000

10 mt. 0 10 20 30

Equidistancia de las curvas de nivel, 1 metro

ORIGEN DE LA COORDENADA "Z"

Cota referencial de mareas
Bajamar viva Equinoccial respecto al Nivel Medio del Mar en Alicante +1.57

Nº EXPEDIENTE

DES01/25/15/0002

HOJA Nº 3 DE 8

Ref. Plano Situación
755–S–24

FECHA
Noviembre 2024

DESLINDE DEL DOMINIO PUBLICO MARITIMO TERRESTRE
PUERTO DE BRENS (CEE)

TERMINO MUNICIPAL:CEE
PROVINCIA: A CORUÑA

CVD: 16n0M8eQEQR3pMn4vyq Verificable en la Sede Electronica del Organismo.

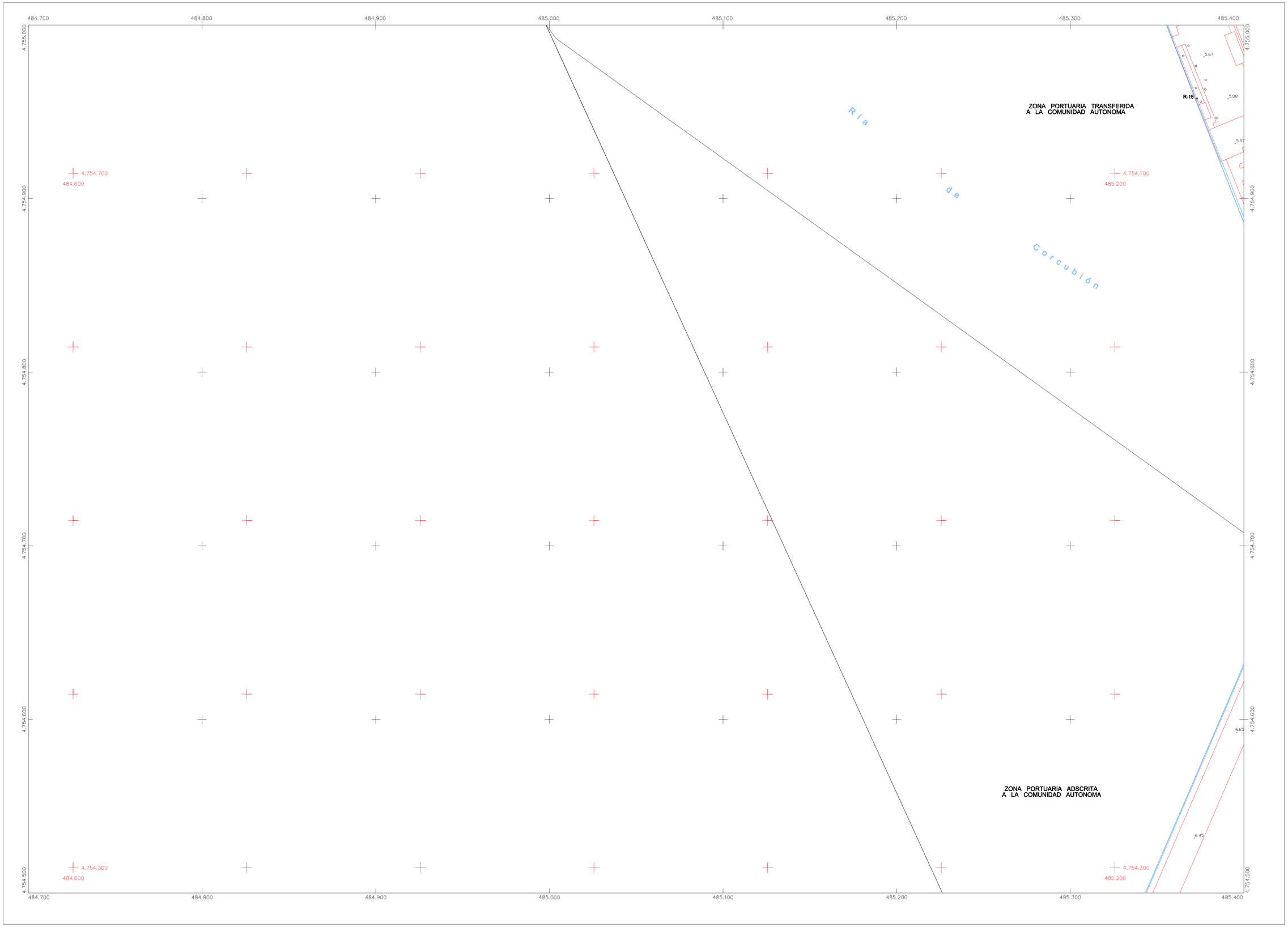

COORDENADAS DE MOJONES

PT	ED50 X	ED50 Y	Z	ETRS89 X	ETRS89 Y

INFORMACIÓN CARTOGRÁFICA

PROYECCIÓN U.T.M. ELIPSOIDE INTERNACIONAL- HUSO

ALTITUDES REFERIDAS AL NIVEL DEL MAR EN LA ZONA

COORDENADAS GRÁFICAS EN LAS ESQUINAS DE LA HOJA

VUELO FOTOGRAMÉTRICO REALIZADO EN SEPTIEMBRE 1990 POR DIRECCIÓN GENERAL DE COSTAS

TRIANGULACIÓN PROPIA DE ESTE LEVANTAMIENTO REFERIDA A LA RED GEODÉSICA NACIONAL

APOYO DE CAMPO REALIZADO EN JUNIO DE 1992

RESTITUCIÓN Y EDICIÓN REALIZADO EN JULIO DE 1992 POR ELA PROYECTOS

CARTOGRAFÍA ACTUALIZACIÓN DEL PUERTO DE BRENS REALIZADA CON VUELO PNOA 2023

REVISIÓN DE BASE CARTOGRÁFICA Y EDICIÓN EFECTUADA EN Noviembre de 2.024 POR **COMPASS SOLUCIONES DE ING. Y ARQ.**

SIGNOS CONVENCIONALES PARTICULARES

- **Linea limite interior de la ribera del mar**
- **Linea deslinde del D. P. M. T.**
- **Linea deslinde del D. P. M. T. contiguo**
- **Linea servidumbre de protección**
- **Linea servidumbre de protección del D. P. M. T. contiguo**
- **Linea de deslinde O.M. de 19/10/1984**
- **Linea de perímetro de concesión**
- **Limite parcelas colindantes.**
- 1238 Número de Parcela
- HITOS , MOJÓN
- VÉRTICES RED GEODESICA
- VÉRTICES REPLANTEO
- 4732500 COORDENADA DE CUADRÍCULA UTM ED50
- 4762500 COORDENADA DE CUADRÍCULA UTM ETRS89
- TERRENOS DECLARADOS INNECESARIOS PARA EL DPMT CONFORME A ART. 18.1 LC

GRÁFICO DISTRIBUCIÓN DE HOJAS

Ministerio para la Transición Ecológica y el Reto Demográfico

DIRECCION GENERAL DE LA COSTA Y DEL MAR

DEMARCACION DE COSTAS DE GALICIA

EL JEFE DEL SERVICIO DEL DOMINIO PÚBLICO

Firmado por el Jefe de Servicio DPMT PARDO DE VERA MORENO IGNACIO - DNI ***9559** el día 01/04/2025 con un certificado emitido por

Fdo. : D. IGNACIO PARDO DE VERA MORENO

EL INGENIERO JEFE DE LA DEMARCACIÓN

El jefe de la Demarcación de Costas.
Visto Bueno. ***9898** CARLOS GIL (R: ****7002*) con un certificado emitido por AC Representación

Fdo. : D. CARLOS GIL VILLAR

ESCALA A1: 1:1.000

ESCALA A3: 1:2.000

10 mt. 0 10 20 30

Equidistancia de las curvas de nivel, 1 metro

ORIGEN DE LA COORDENADA "Z"

Cota referencial de mareas
Bajamar viva Equinoccial respecto al
Nivel Medio del Mar en Alicante +1.57

N° EXPEDIENTE

DES01/25/15/0002

HOJA N° 4 DE 8

Ref. Plano Situación
755-I-22

FECHA
Noviembre 2024

DESLINDE DEL DOMINIO PUBLICO MARITIMO TERRESTRE
PUERTO DE BRENS (CEE)

TERMINO MUNICIPAL:CEE
PROVINCIA:A CORUÑA

ID: 16NdMBQEQR3pMn4vvq Verificable en la Sede Electrónica del Organismo.

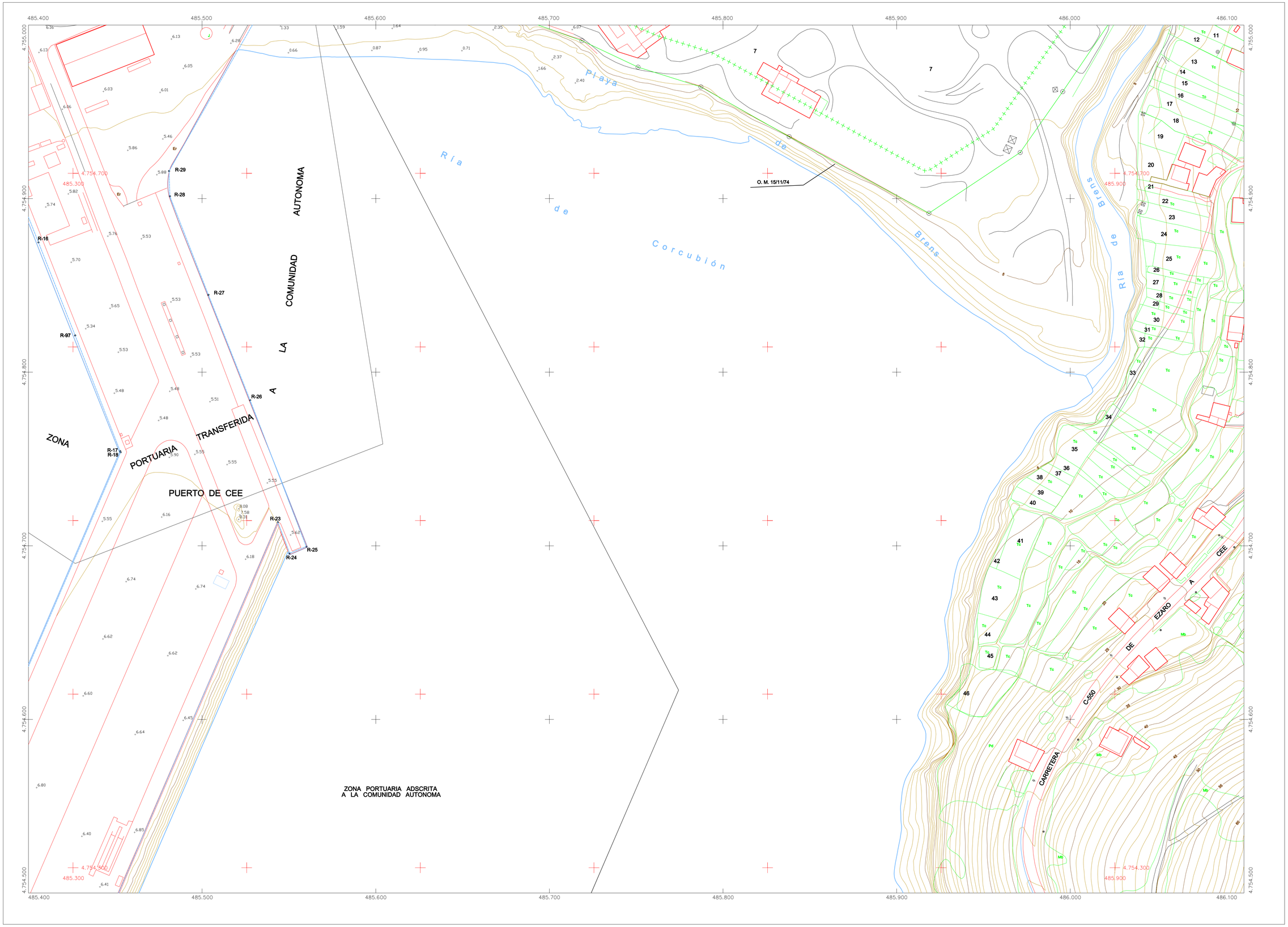

COORDENADAS DE MOJONES

PT	ED50 X	ED50 Y	PT	ETRS89 X	ETRS89 Y

INFORMACIÓN CARTOGRÁFICA

PROYECCIÓN U.T.M. ELIPSOIDE INTERNACIONAL– HUSO

ALTITUDES REFERIDAS AL NIVEL DEL MAR EN LA ZONA

COORDENADAS GRÁFICAS EN LAS ESQUINAS DE LA HOJA

VUELO FOTOGRAMÉTRICO REALIZADO EN SEPTIEMBRE 1990 POR DIRECCIÓN GENERAL DE COSTAS

TRIANGULACIÓN PROPIA DE ESTE LEVANTAMIENTO REFERIDA A LA RED GEODESICA NACIONAL

APOYO DE CAMPO REALIZADO EN JUNIO DE 1992

RESTITUCIÓN Y EDICIÓN REALIZADO EN JULIO DE 1992 POR EILA PROYECTOS

CARTOGRAFÍA ACTUALIZACIÓN DEL PUERTO DE BRENS REALIZADA CON VUELO PNOA 2023

REVISIÓN DE BASE CARTOGRÁFICA Y EDICIÓN EFECTUADA EN Noviembre de 2.024 POR **COMPASS SOLUCIONES DE ING. Y ARQ.**

SIGNOS CONVENCIONALES PARTICULARES

- Linea limite interior de la ribera del mar
- Linea deslinde del D. P. M. T.
- Linea deslinde del D. P. M. T. contiguo
- Linea servidumbre de protección
- Linea servidumbre de protección del D. P. M. T. contiguo
- Linea de deslinde O.M. de 18/10/1984
- Linea de perímetro de concesión
- Limite parcelas colindantes.
- 1238 NÚmero de Parcela
- HITOS , MOJÓN
- VÉRTICES RED GEODESICA
- VÉRTICES REPLANTEO
- 4732500 COORDENADA DE CUADRÍCULA UTM ED50
- 4762500 COORDENADA DE CUADRÍCULA UTM ETRS89
- TERRENOS DECLARADOS INNECESARIOS PARA EL DPMT CONFORME A ART. 18.1 LC

GRÁFICO DISTRIBUCIÓN DE HOJAS

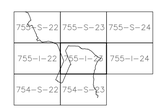

Ministerio para la Transición Ecológica y el Reto Demográfico

DIRECCION GENERAL DE LA COSTA Y DEL MAR

DEMARCACION DE COSTAS DE GALICIA

EL JEFE DEL SERVICIO DEL DOMINIO PÚBLICO

Firmado por el Jefe de Servicio DPMT PARDO DE VERA MORENO IGNACIO - DNI ***9559** el dia 01/04/2025 con un certificado emitido por

Fdo. : D. IGNACIO PARDO DE VERA MORENO

EL INGENIERO JEFE DE LA DEMARCACIÓN

El jefe de la Demarcación de Costas: Visto Bueno. ***9898** CARLOS GIL (R: ****7002*) con un certificado emitido por AC Representación

Fdo. : D. CARLOS GIL VILLAR

ESCALA A1: 1:1.000

ESCALA A3: 1:2.000

10 mt. 0 10 20 30

Equidistancia de las curvas de nivel, 1 metro

ORIGEN DE LA COORDENADA "Z"

Cota referencial de mareas
Bajamar viva Equinoccial respecto al Nivel Medio del Mar en Alicante +1.57

N° EXPEDIENTE

DES01/25/15/0002

HOJA N° 5 DE 8

Ref. Plano Situación 755–I–23

FECHA Noviembre 2024

DESLINDE DEL DOMINIO PUBLICO MARITIMO TERRESTRE
PUERTO DE BRENS (CEE)

TERMINO MUNICIPAL: CEE
PROVINCIA: A CORUÑA

VD: 16nbdMBeQERq3pMn4vyq Verificable en la Sede Electrónica del Organismo.

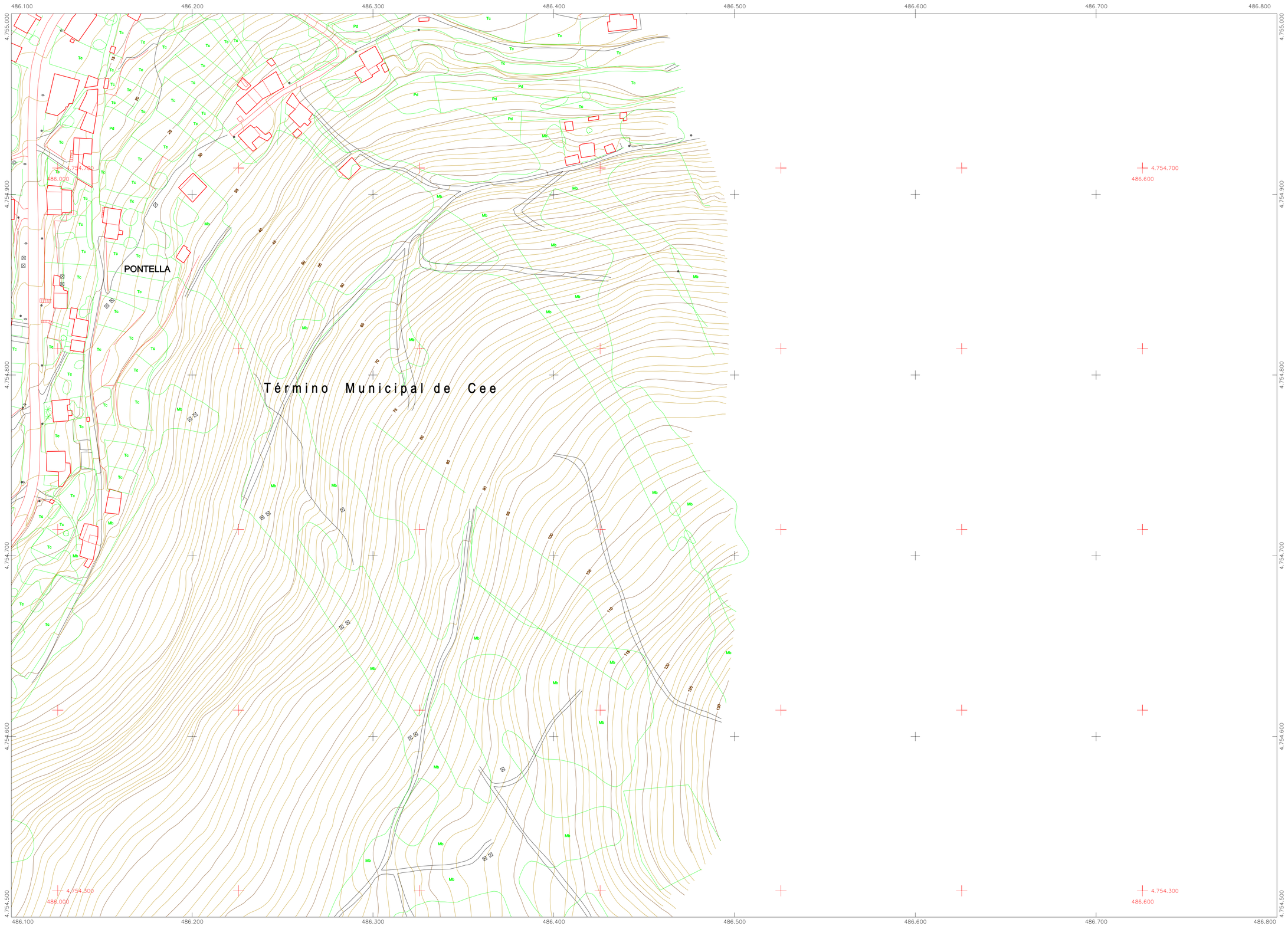

COORDENADAS DE MOJONES

Nº	ED50 X	ED50 Y	Nº	ETRS89 X	ETRS89 Y

INFORMACIÓN CARTOGRÁFICA

PROYECCIÓN U.T.M. ELIPSOIDE INTERNACIONAL– HUSO

ALTITUDES REFERIDAS AL NIVEL DEL MAR EN LA ZONA

COORDENADAS GRÁFICAS EN LAS ESQUINAS DE LA HOJA

VUELO FOTOGRAMÉTRICO REALIZADO EN SEPTIEMBRE 1990 POR DIRECCIÓN GENERAL DE COSTAS

TRIANGULACIÓN PROPIA DE ESTE LEVANTAMIENTO REFERIDA A LA RED GEODESICA NACIONAL

APOYO DE CAMPO REALIZADO EN JUNIO DE 1992

RESTITUCIÓN Y EDICIÓN REALIZADO EN JULIO DE 1992 POR EILA PROYECTOS

CARTOGRAFÍA ACTUALIZACIÓN DEL PUERTO DE BRENS REALIZADA CON VUELO PNOA 2023

REVISIÓN DE BASE CARTOGRÁFICA Y EDICIÓN EFECTUADA EN Noviembre de 2.024 POR **COMPASS SOLUCIONES DE ING. Y ARQ.**

SIGNOS CONVENCIONALES PARTICULARES

- **Linea limite interior de la ribera del mar**
- **Linea deslinde del D. P. M. T.**
- **Linea deslinde del D. P. M. T. contiguo**
- **Linea servidumbre de protección**
- **Linea servidumbre de protección del D. P. M. T. contiguo**
- **Linea de deslinde O.M. de 19/10/1984**
- **Linea de perímetro de concesión**
- **Limite parcelas colindantes.**
- 1238 NÚmero de Parcela
- HITOS , MOJÓN
- VÉRTICES RED GEODESICA
- VÉRTICES REPLANTEO
- 4732500 COORDENADA DE CUADRÍCULA UTM ED50
- 4762500 COORDENADA DE CUADRÍCULA UTM ETRS89
- TERRENOS DECLARADOS INNECESARIOS PARA EL DPMT CONFORME A ART. 18.1 LC

GRÁFICO DISTRIBUCIÓN DE HOJAS

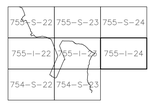

Ministerio para la Transición Ecológica y el Reto Demográfico

DIRECCION GENERAL DE LA COSTA Y DEL MAR

DEMARCACION DE COSTAS DE GALICIA

EL JEFE DEL SERVICIO DEL DOMINIO PÚBLICO

Firmado por el Jefe de Servicio DPMT PARDO DE VERA MORENO IGNACIO - DNI ***9559** el día 01/04/2025 con un certificado emitido por

Fdo. : D. IGNACIO PARDO DE VERA MORENO

EL INGENIERO JEFE DE LA DEMARCACIÓN

El jefe de la Demarcación de Costas: Visto Bueno. ***9898** CARLOS GIL (R: ****7002*) con un certificado emitido por AC Representación

Fdo. : D. CARLOS GIL VILLAR

ESCALA A1: 1:1.000

ESCALA A3: 1:2.000

10 mt. 0 10 20 30

Equidistancia de las curvas de nivel, 1 metro

ORIGEN DE LA COORDENADA "Z"

Cota referencial de mareas
Bajamar viva Equinoccial respecto al
Nivel Medio del Mar en Alicante +1.57

Nº EXPEDIENTE

DES01/25/15/0002

HOJA Nº 6 DE 8

Ref. Plano Situación
755–I–24

FECHA
Noviembre 2024

DESLINDE DEL DOMINIO PUBLICO MARITIMO TERRESTRE
PUERTO DE BRENS (CEE)

TERMINO MUNICIPAL: CEE
PROVINCIA: A CORUÑA

VD: i6n0dM8eQERq3pMn4vyq Verificable en la Sede Electrónica del Organismo.



Firmado por el Jefe de Servicio DPMT PARDO DE VERA MORENO IGNACIO - DNI ***9559** el día 01/04/2025 con un certificado emitido por

El jefe de la Demarcación de Costas: Visto Bueno. **9898** CARLOS GIL (R: ***7002*) con un certificado emitido por AC Representación

COORDENADAS DE MOJONES

	ED50			ETRS89	
nº	X	Y	Nº	X	Y

INFORMACIÓN CARTOGRÁFICA

PROYECCIÓN U.T.M. ELIPSOIDE INTERNACIONAL- HUSO

ALTITUDES REFERIDAS AL NIVEL DEL MAR EN LA ZONA

COORDENADAS GRÁFICAS EN LAS ESQUINAS DE LA HOJA

VUELO FOTOGRAMÉTRICO REALIZADO EN SEPTIEMBRE 1990 POR DIRECCIÓN GENERAL DE COSTAS

TRIANGULACIÓN PROPIA DE ESTE LEVANTAMIENTO REFERIDA A LA RED GEODESICA NACIONAL

APOYO DE CAMPO REALIZADO EN JUNIO DE 1992

RESTITUCIÓN Y EDICIÓN REALIZADO EN JULIO DE 1992 POR EILA PROYECTOS

CARTOGRAFÍA ACTUALIZACIÓN DEL PUERTO DE BRENS REALIZADA CON VUELO PNOA 2023

REVISIÓN DE BASE CARTOGRÁFICA Y EDICIÓN EFECTUADA EN Noviembre de 2.024 POR **COMPASS SOLUCIONES DE ING. Y ARQ.**

SIGNOS CONVENCIONALES PARTICULARES

- **Linea limite interior de la ribera del mar**
- **Linea deslinde del D. P. M. T.**
- **Linea deslinde del D. P. M. T. contiguo**
- **Linea servidumbre de protección**
- **Linea servidumbre de protección del D. P. M. T. contiguo**
- **Linea de deslinde O.M. de 19/10/1984**
- **Linea de perimetro de concesión**
- **Limite parcelas colindantes.**
- 1238 Número de Parcela
- HITOS , MOJÓN
- VÉRTICES RED GEODESICA
- VÉRTICES REPLANTEO
- 4732500 COORDENADA DE CUADRÍCULA UTM ED50
- 4762500 COORDENADA DE CUADRÍCULA UTM ETRS89
- TERRENOS DECLARADOS INNECESARIOS PARA EL DPMT CONFORME A ART. 18.1 LC

GRÁFICO DISTRIBUCIÓN DE HOJAS

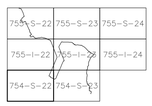

Ministerio para la Transición Ecológica y el Reto Demográfico

DIRECCION GENERAL DE LA COSTA Y DEL MAR

DEMARCACION DE COSTAS DE GALICIA

EL JEFE DEL SERVICIO DEL DOMINIO PÚBLICO

Fdo. : D. IGNACIO PARDO DE VERA MORENO

EL INGENIERO JEFE DE LA DEMARCACIÓN

Fdo. : D. CARLOS GIL VILLAR

ESCALA A1: 1:1.000

ESCALA A3: 1:2.000

10 mt. 0 10 20 30

Equidistancia de las curvas de nivel, 1 metro

ORIGEN DE LA COORDENADA "Z"

Cota referencial de mareas
Bajamar viva Equinoccial respecto al
Nivel Medio del Mar en Alicante +1.57

Nº EXPEDIENTE

DES01/25/15/0002

HOJA Nº 7 DE 8

Ref. Plano Situación
754-S-22

FECHA
Noviembre 2024

DESLINDE DEL DOMINIO PUBLICO MARITIMO TERRESTRE
PUERTO DE BRENS (CEE)

TERMINO MUNICIPAL: CEE
PROVINCIA: A CORUÑA

CVD: 16n0M8eQEQR3pMn4vyo Verificable en la Sede Electrónica del Organismo.

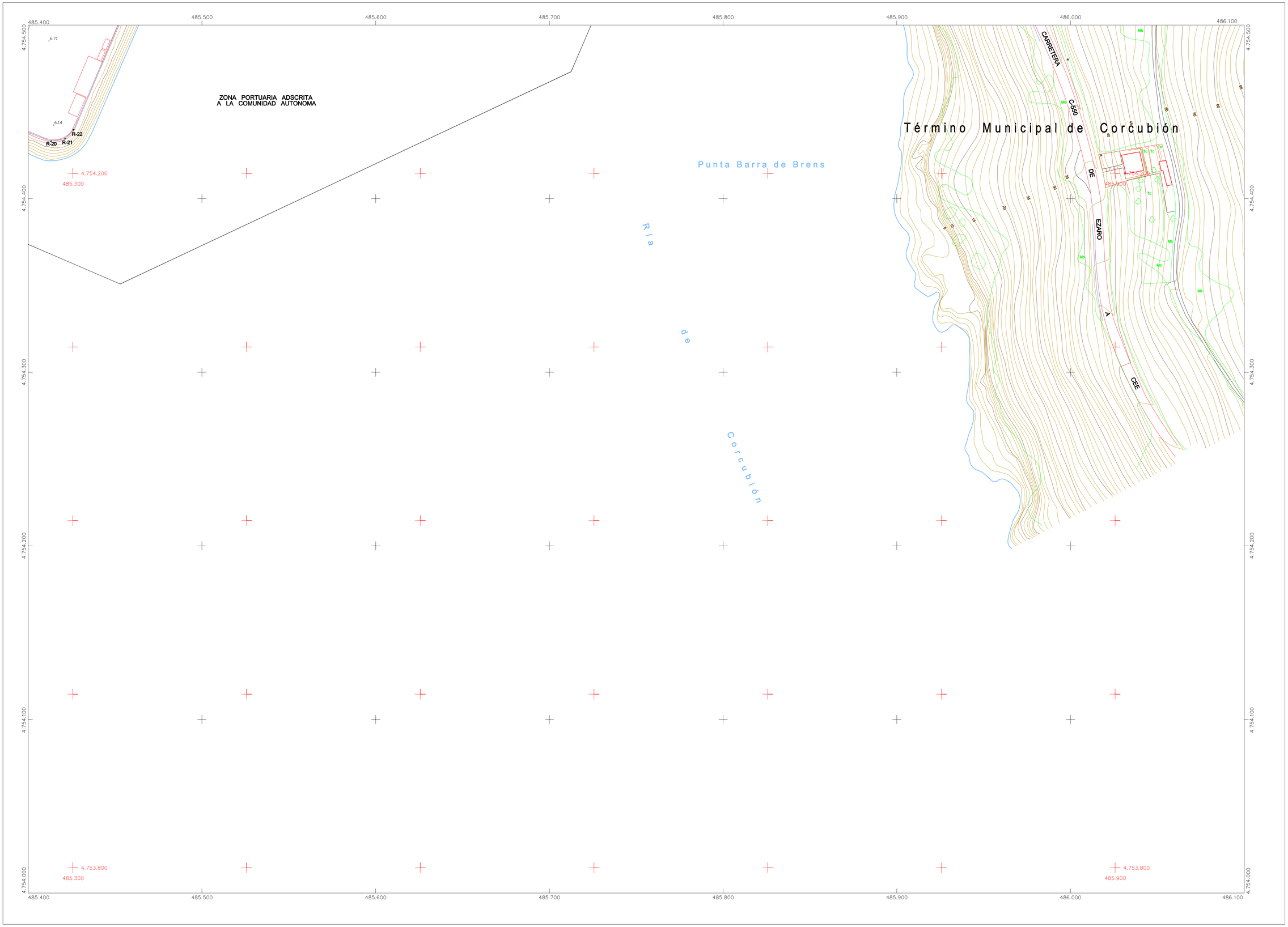

COORDENADAS DE MOJONES

	ED50			ETRS89	
nº	X	Y	Z	X	Y

INFORMACIÓN CARTOGRÁFICA

PROYECCIÓN U.T.M. ELIPSOIDE INTERNACIONAL– HUSO

ALTITUDES REFERIDAS AL NIVEL DEL MAR EN LA ZONA

COORDENADAS GRÁFICAS EN LAS ESQUINAS DE LA HOJA

VUELO FOTOGRAMÉTRICO REALIZADO EN SEPTIEMBRE 1990 POR DIRECCIÓN GENERAL DE COSTAS

TRIANGULACIÓN PROPIA DE ÉSTE LEVANTAMIENTO REFERIDA A LA RED GEODESICA NACIONAL

APOYO DE CAMPO REALIZADO EN JUNIO DE 1992

RESTITUCIÓN Y EDICIÓN REALIZADO EN JULIO DE 1992 POR EILA PROYECTOS

CARTOGRAFÍA ACTUALIZACIÓN DEL PUERTO DE BRENS REALIZADA CON VUELO PNOA 2023

REVISIÓN DE BASE CARTOGRÁFICA Y EDICIÓN EFECTUADA EN Noviembre de 2.024 POR **COMPASS SOLUCIONES DE ING. Y ARQ.**

SIGNOS CONVENCIONALES PARTICULARES

- **Líneas límite interior de la ribera del mar**
- **Línea deslinde del D. P. M. T.**
- **Línea deslinde del D. P. M. T. contiguo**
- **Línea servidumbre de protección**
- **Línea servidumbre de protección del D. P. M. T. contiguo**
- **Línea de deslinde O.M. de 19/10/1964**
- **Línea de perímetro de concesión**
- **Límite parcelas colindantes.**
- 1238 — Número de Parcela
- HITOS , MOJÓN
- VÉRTICES RED GEODESICA
- VÉRTICES REPLANTEO
- 4732500 — COORDENADA DE CUADRÍCULA UTM ED50
- 4762500 — COORDENADA DE CUADRÍCULA UTM ETRS89
- TERRENOS DECLARADOS INNECESARIOS PARA EL DPMT CONFORME A ART. 18.1 LC

GRÁFICO DISTRIBUCIÓN DE HOJAS

Ministerio para la Transición Ecológica y el Reto Demográfico

DIRECCION GENERAL DE LA COSTA Y DEL MAR

DEMARCACION DE COSTAS DE GALICIA

EL JEFE DEL SERVICIO DEL DOMINIO PÚBLICO

Firmado por el Jefe de Servicio DPMT PARDO DE VERA MORENO IGNACIO - DNI ***9559** el día 01/04/2025 con un certificado emitido por

Fdo. : D. IGNACIO PARDO DE VERA MORENO

EL INGENIERO JEFE DE LA DEMARCACIÓN

El jefe de la Demarcación de Costas: Visto Bueno. ***9898** CARLOS GIL (R: ****7002*) con un certificado emitido por AC Representación

Fdo. : D. CARLOS GIL VILLAR

ESCALA A1: 1:1.000

ESCALA A3: 1:2.000

10 mt. 0 10 20 30

Equidistancia de las curvas de nivel, 1 metro

ORIGEN DE LA COORDENADA "Z"

Cota referencial de mareas
Bajamar viva Equinoccial respecto al
Nivel Medio del Mar en Alicante +1.57

Nº EXPEDIENTE

DES01/25/15/0002

HOJA Nº 8 DE 8

Ref. Plano Situación
754-S-23

FECHA
Noviembre 2024

DESLINDE DEL DOMINIO PUBLICO MARITIMO TERRESTRE
PUERTO DE BRENS (CEE)

TERMINO MUNICIPAL: CEE
PROVINCIA: A CORUÑA

ID: i6NGuMbQEQR3pMnAvyq Verificable en la Sede Electrónica del Organismo.